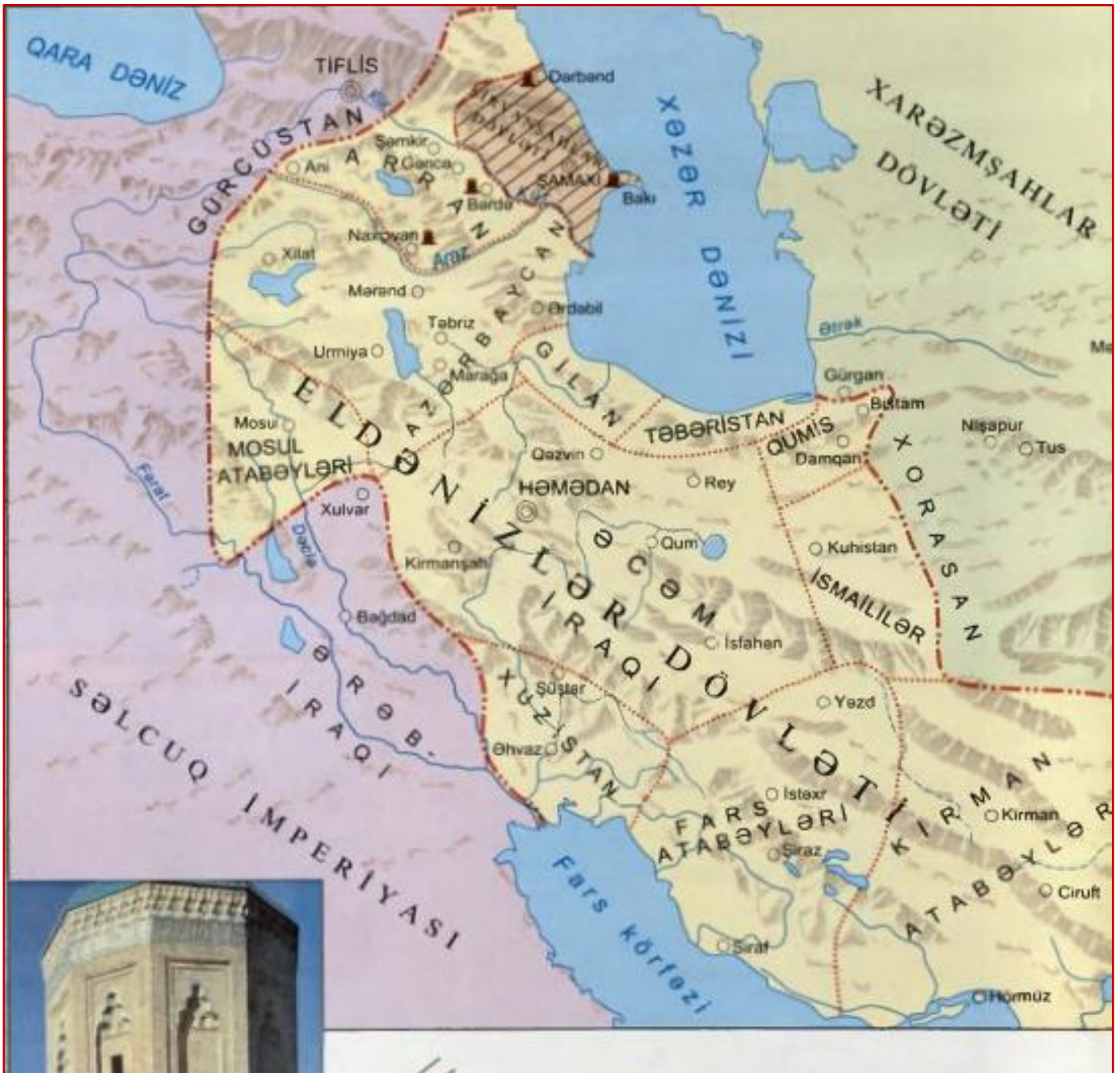


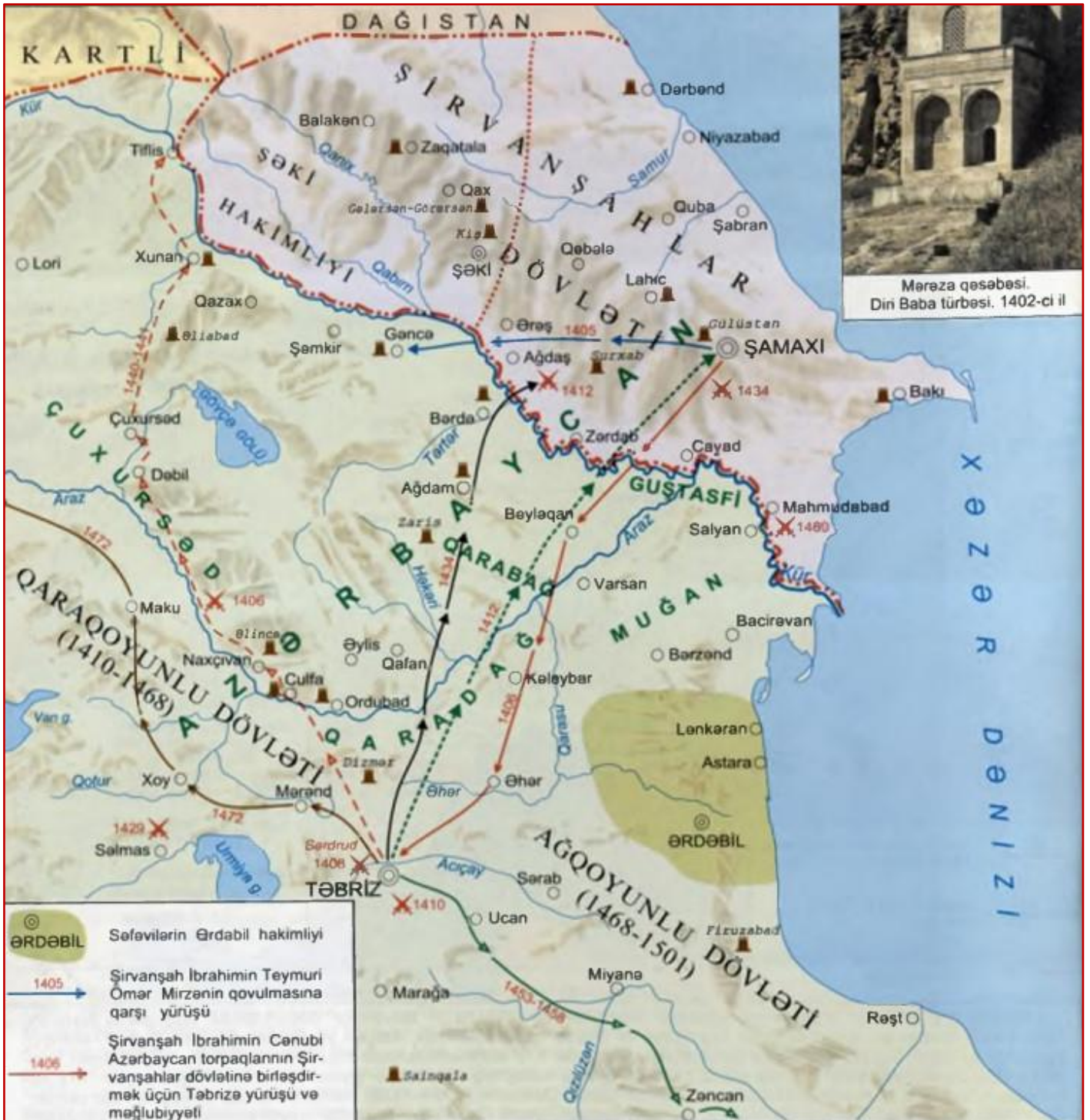
XƏRİTƏLƏR



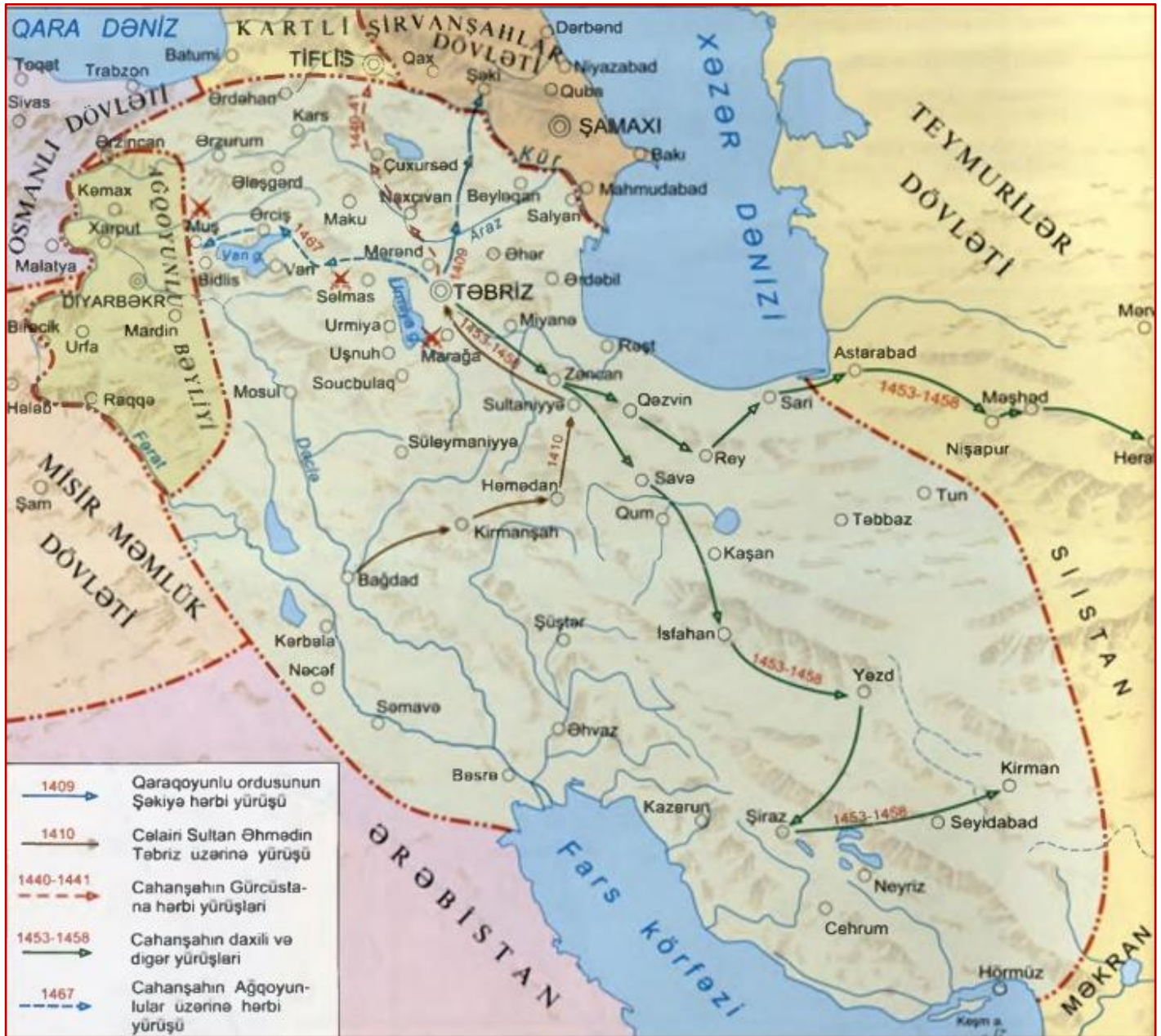
Azərbaycan. VI-VII əsrlər



Azərbaycan Atabəylər dövləti. 1136-1225.



Azərbaycan. XV əsr.



Azərbaycan Qaraqoyunlu dövləti. 1410-1468.



Azərbaycan Səfəvilər dövləti



Qafqazın xəritəsi. 1801-1813.



Qafqazın xəritəsi. 1801-1813. Fraqment



İrəvan quberniyası. 1905.



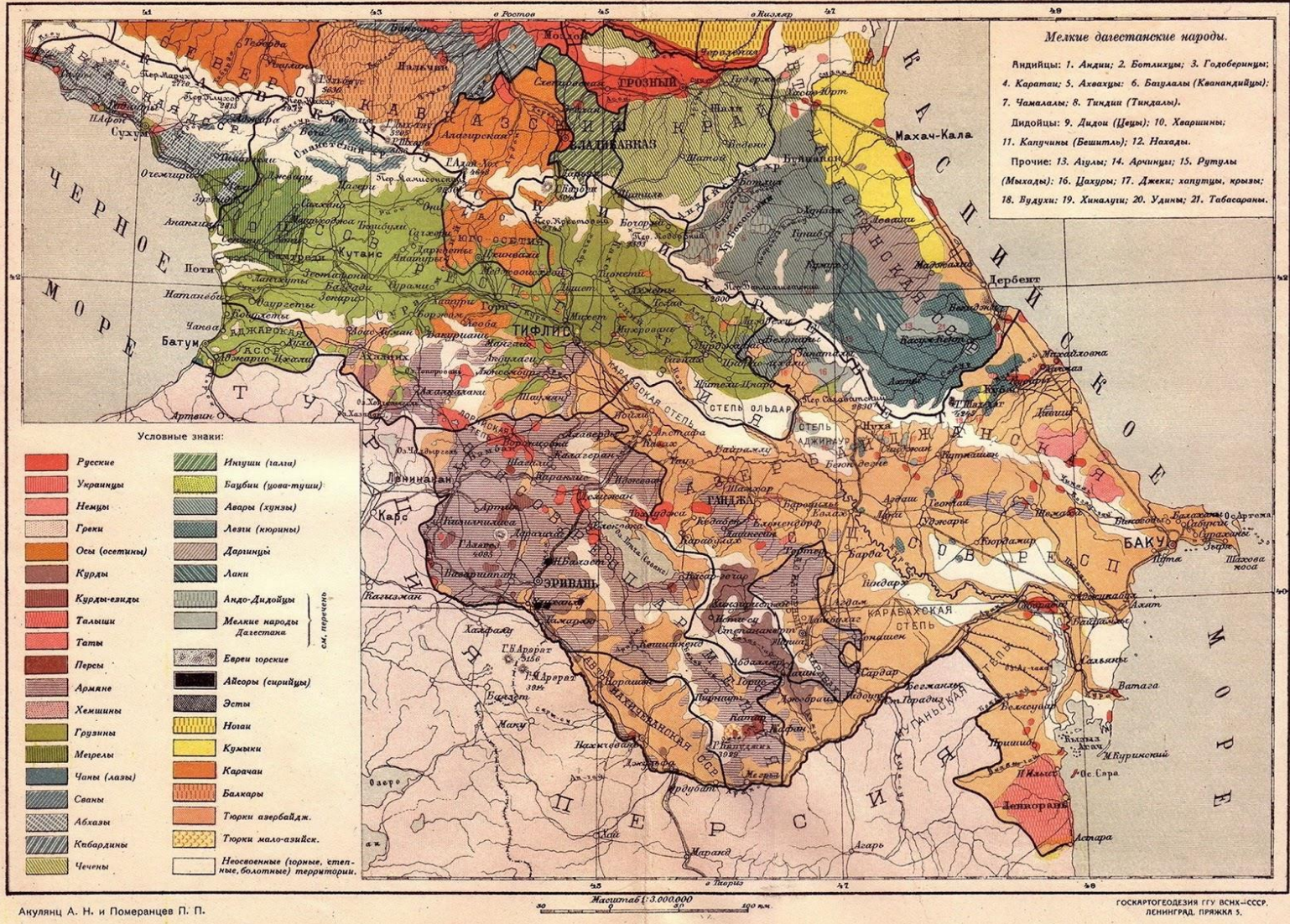
Zəngəzur qəzası. 1918-1920.



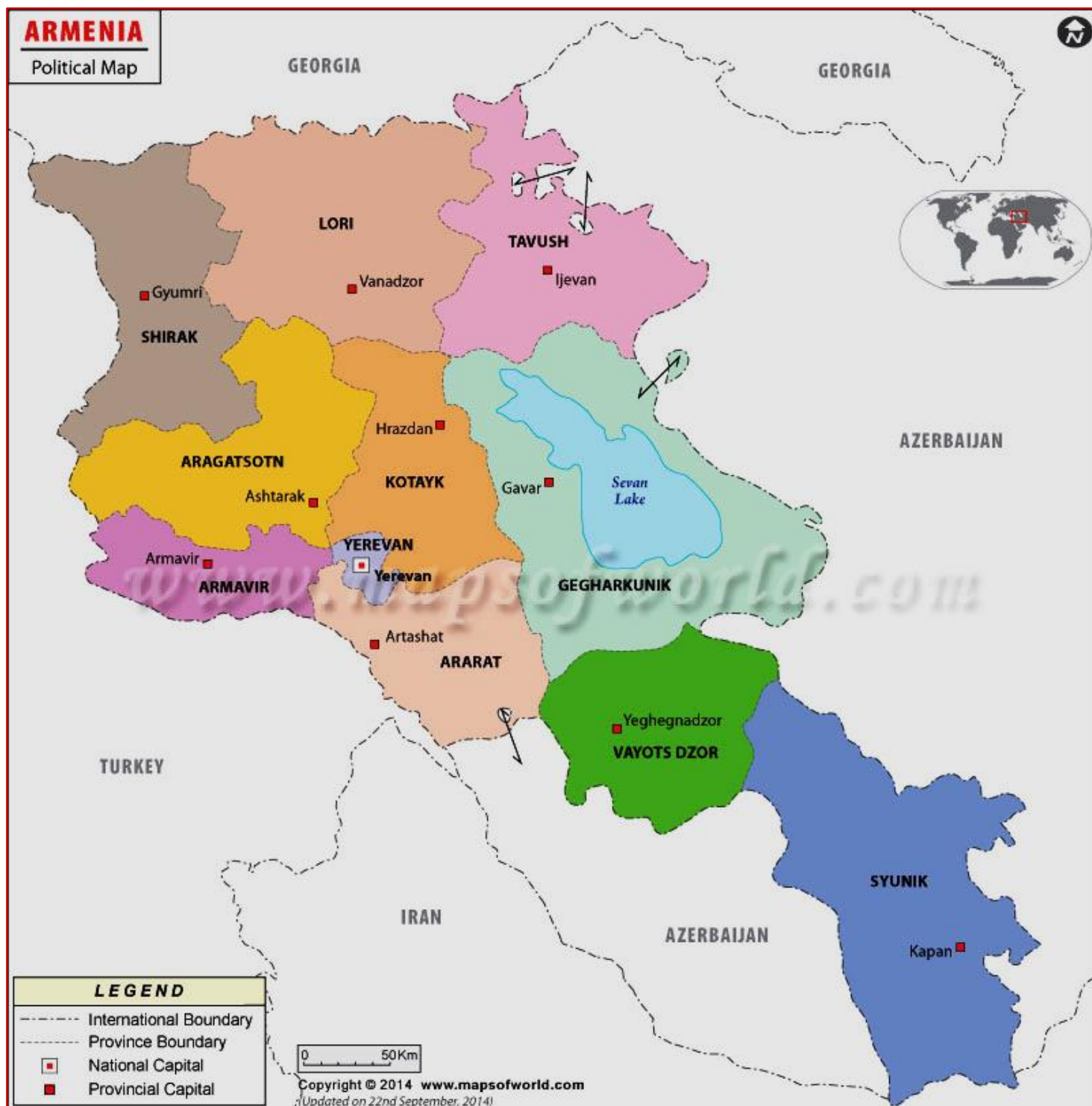
Göyçə mahalı. 1918-1920.

НАРОДЫ ЗСФСР И СОПРЕДЕЛЬНЫХ ЧАСТЕЙ СЕВЕРНОГО КAVKAZA.

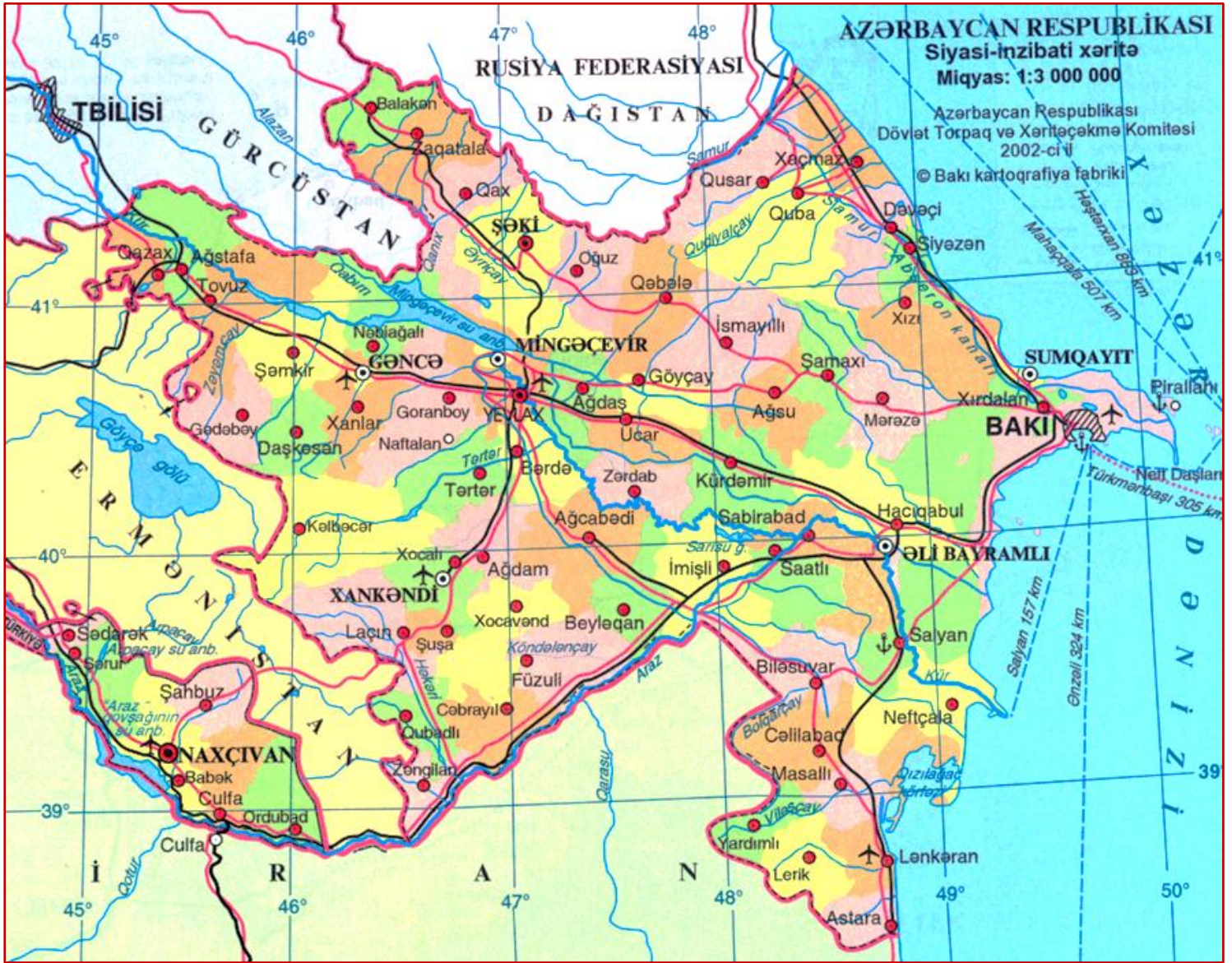
По данным переписи 1926 года.



Qafqazın etnoqrafik xəritəsi. 1926.



Qərbi Azərbaycanın (Ermənistan Respublikasının) müasir xəritəsi.



Azərbaycan Respublikasının xəritəsi. 2002.