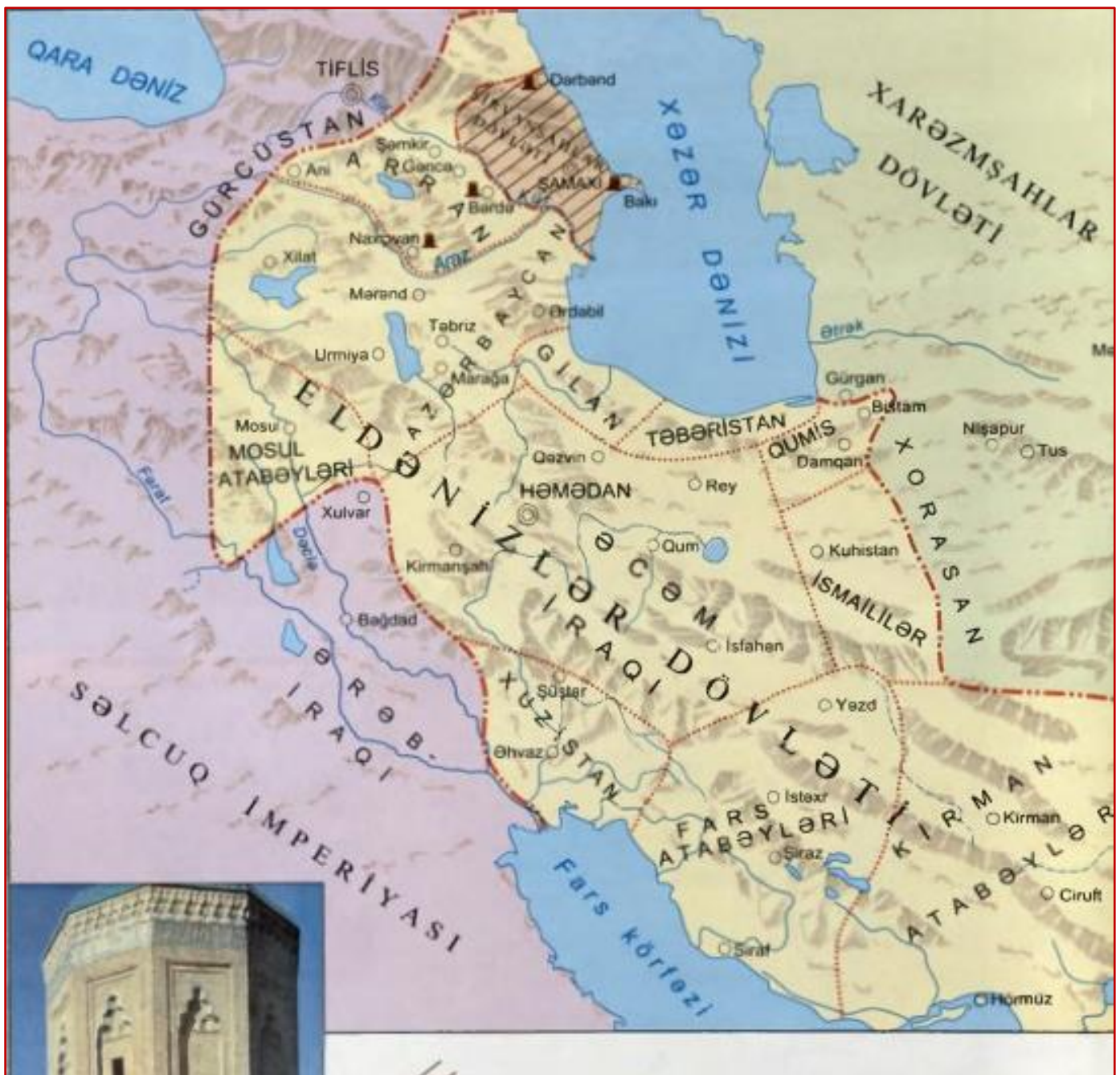


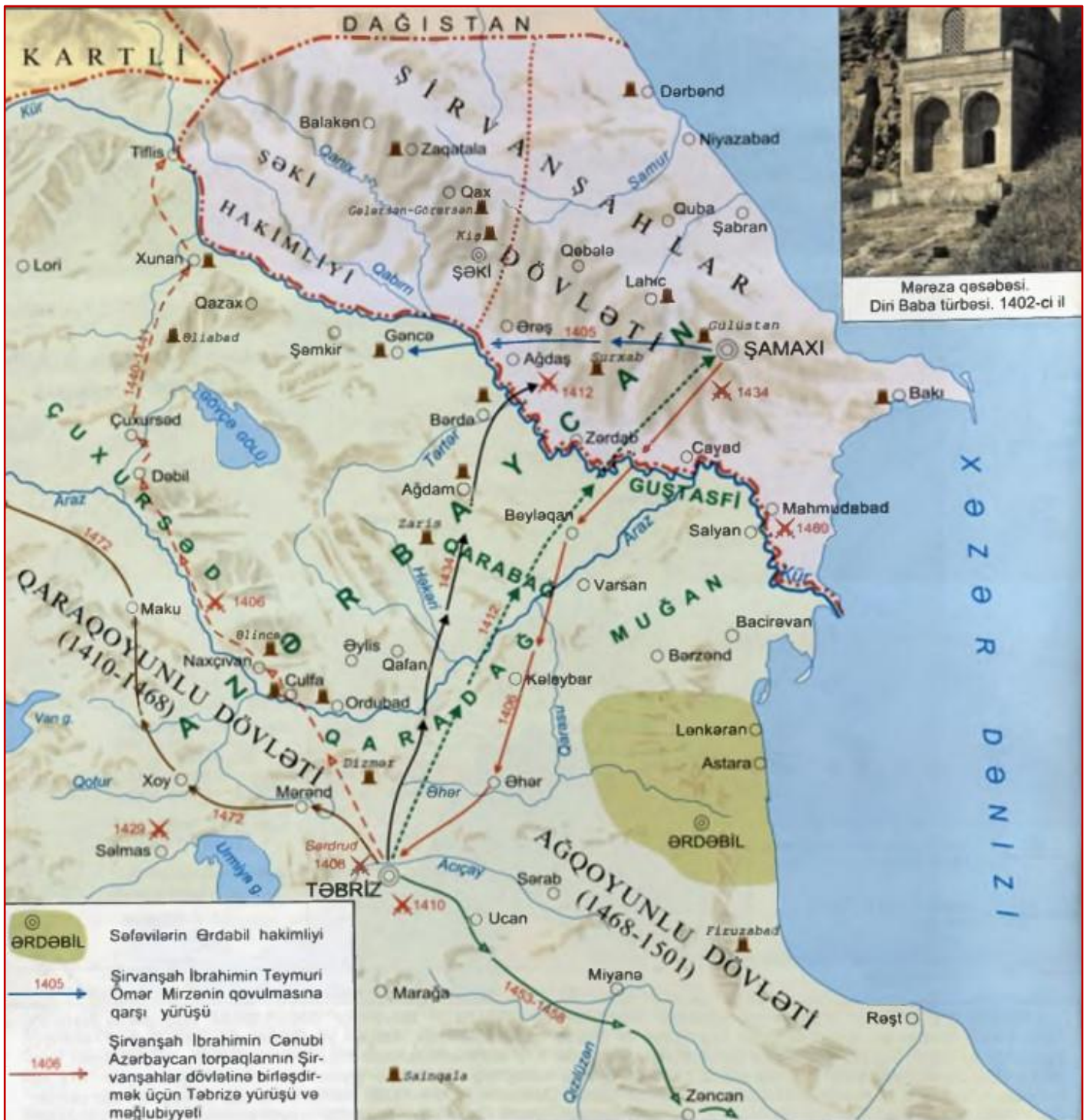
КАРТЫ



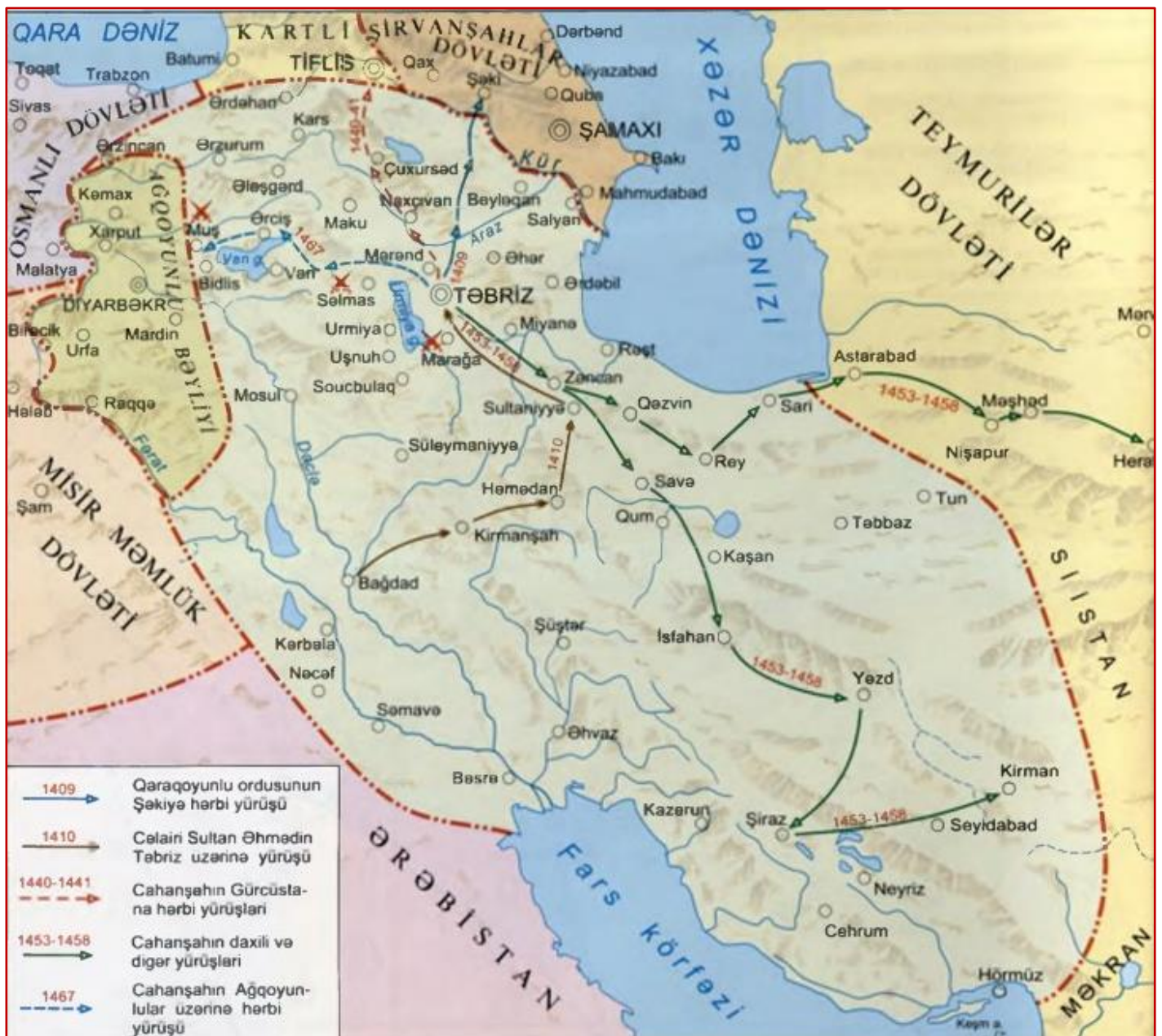
Азербайджан. VI-VII вв.



Государство Атабеков Азербайджана. 1136-1225.



Азербайджан. XV век.



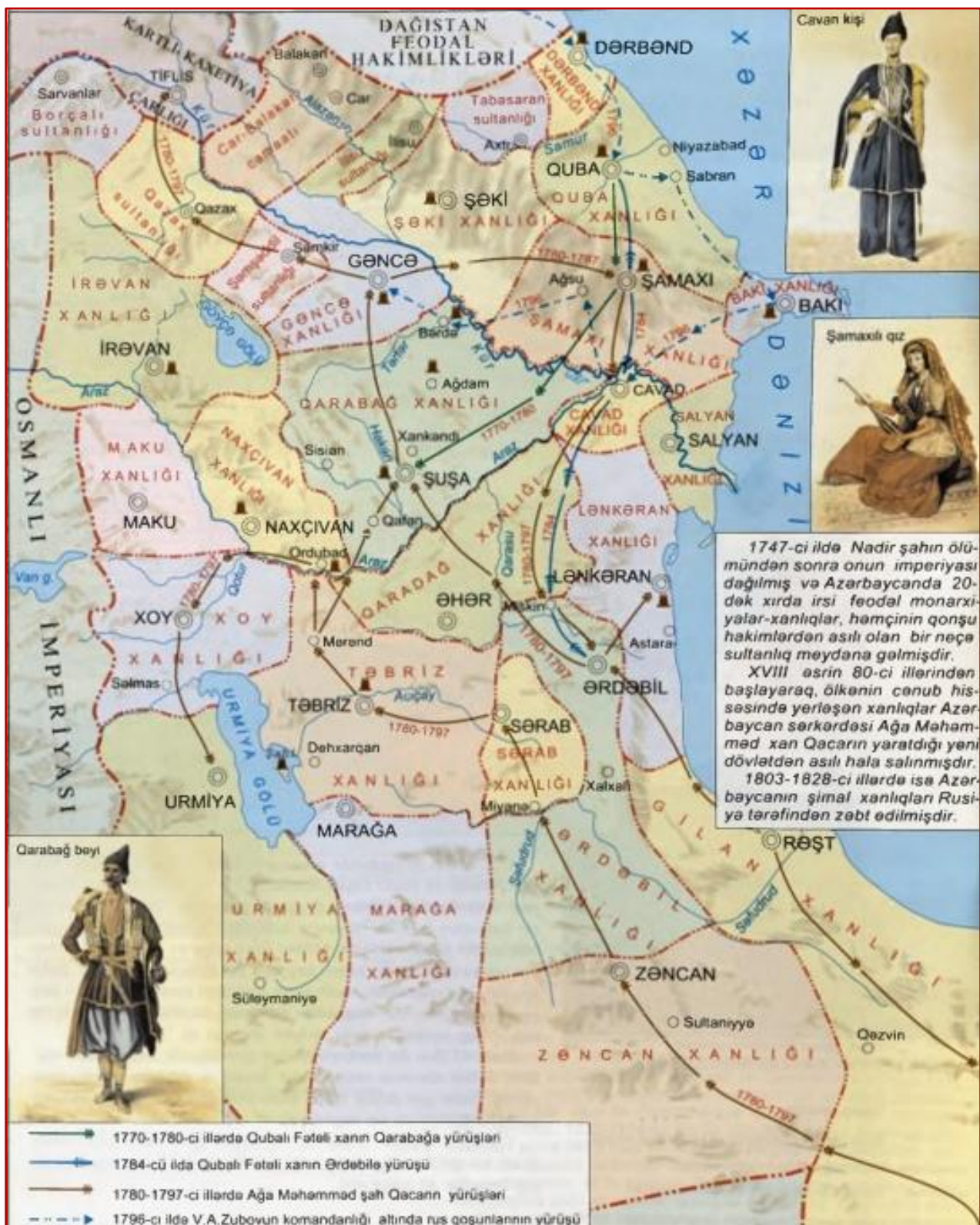
Государство Гарагоюнлу. 1410-1468.



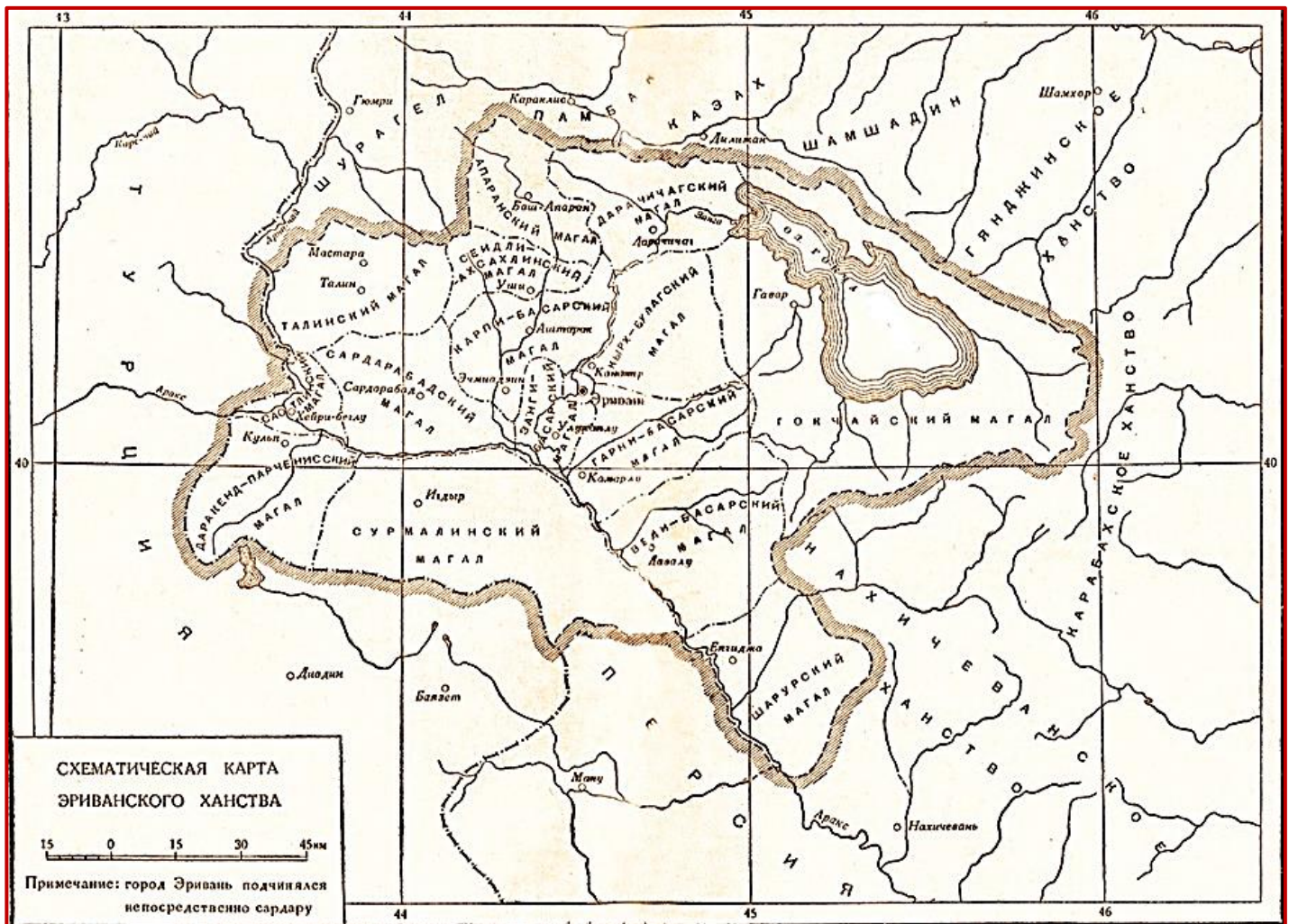
Государство Аггоюндлу. 1468-1501.



Сефевидское государство.



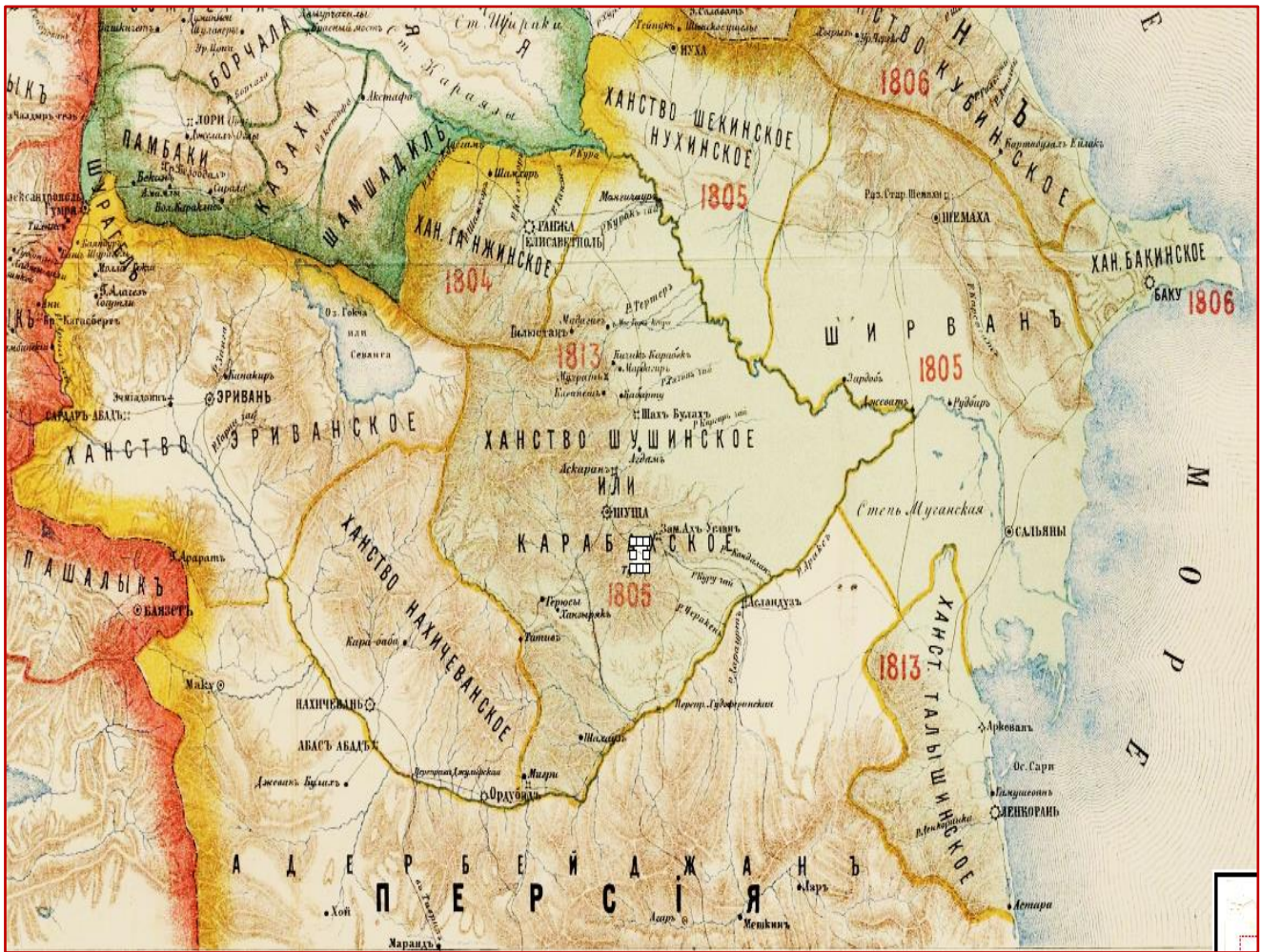
Период ханств.



Карта Иреванского ханства. 1827.



Карта Кавказа. 1801-1813.



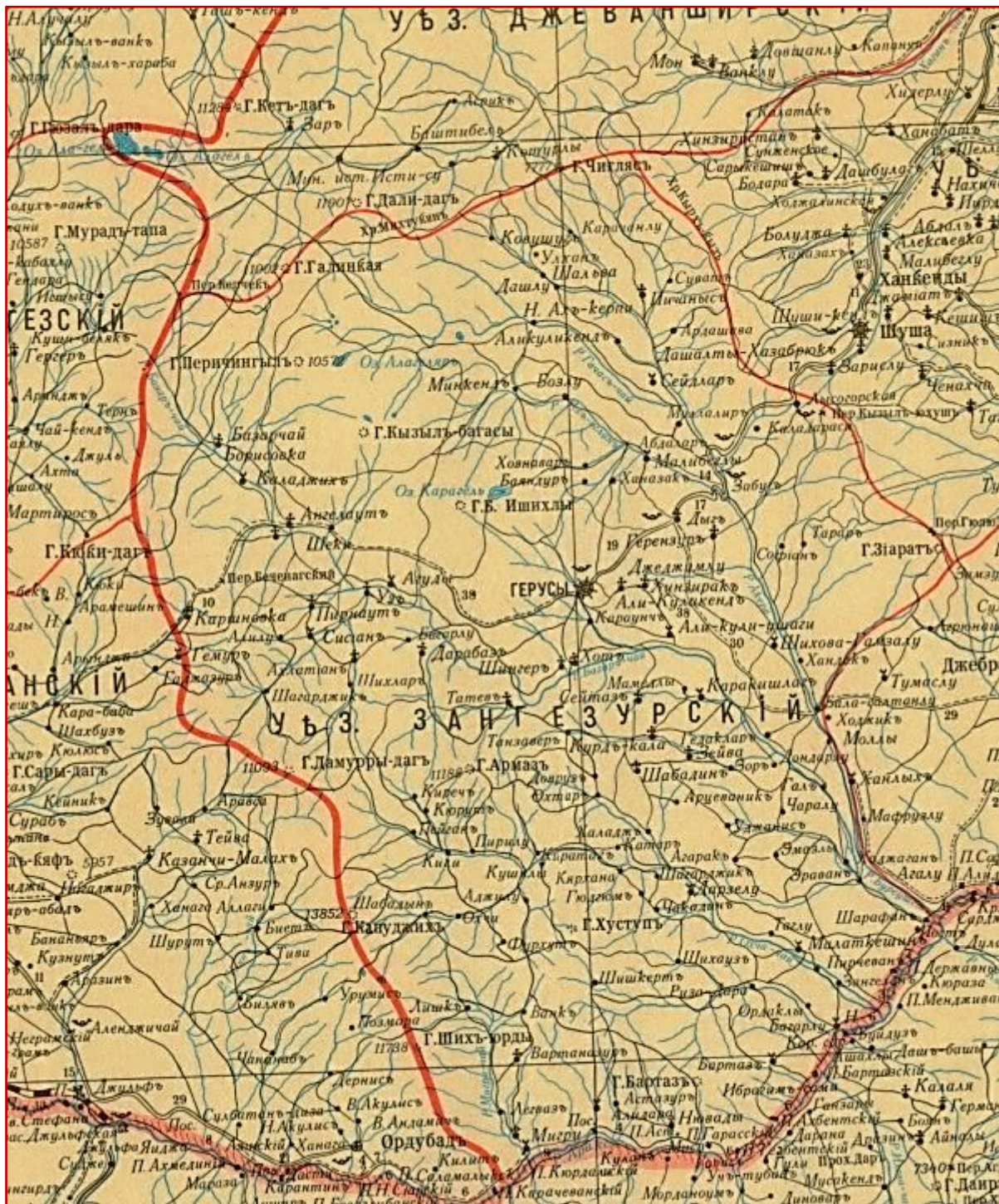
Карта Кавказа. 1801-1813. Фрагмент



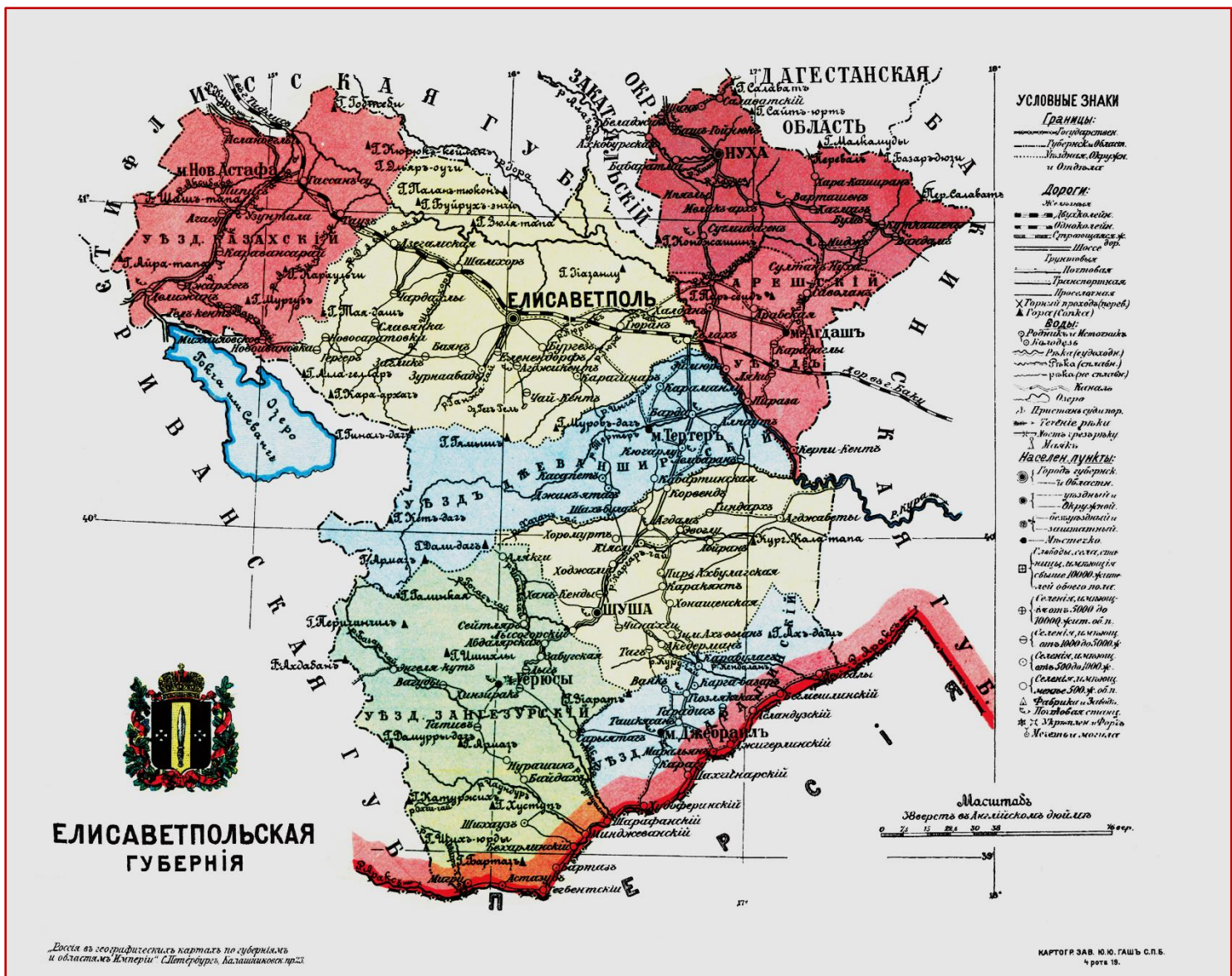
Ирванская губерния. 1903.



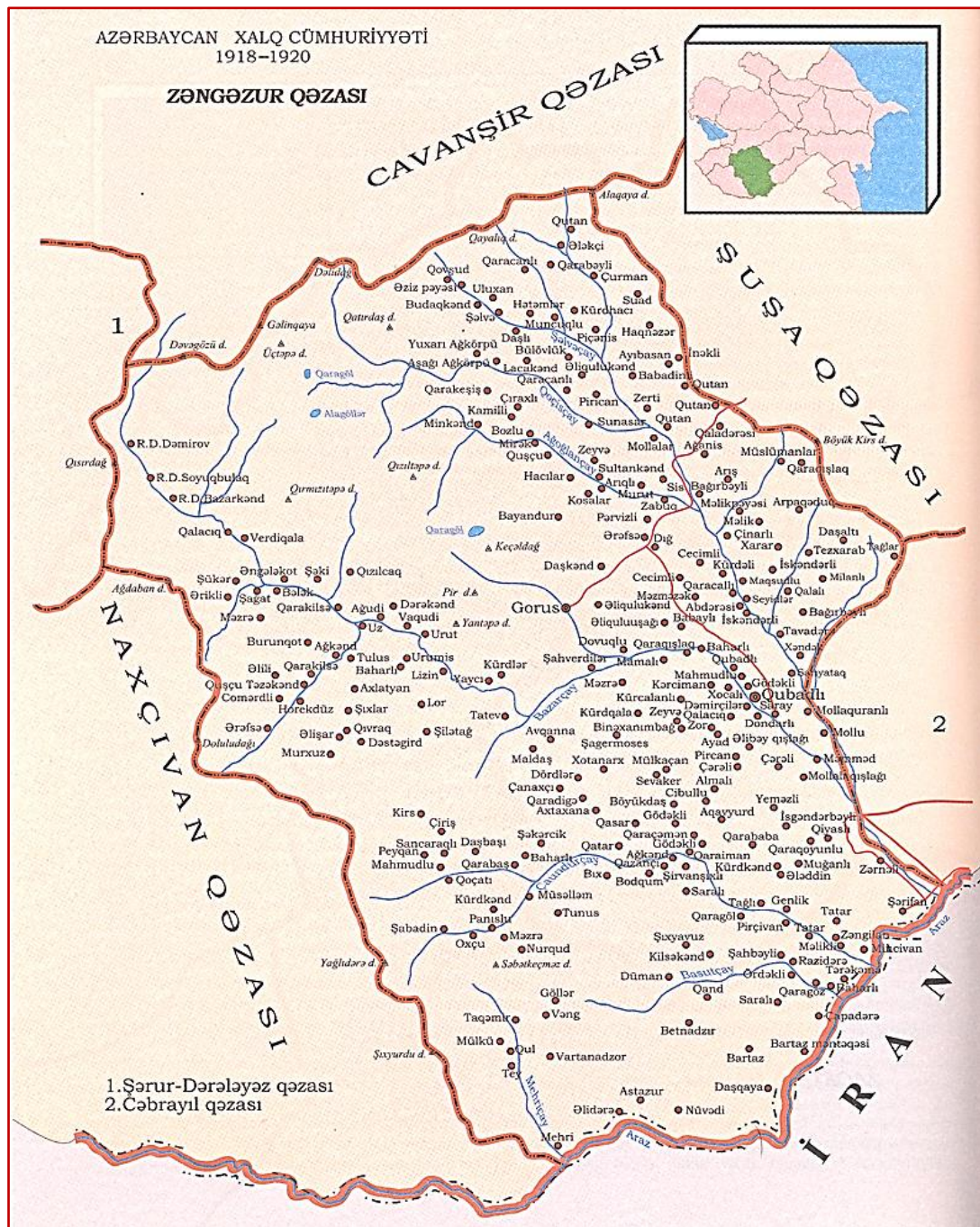
Ириванская губерния. 1905.



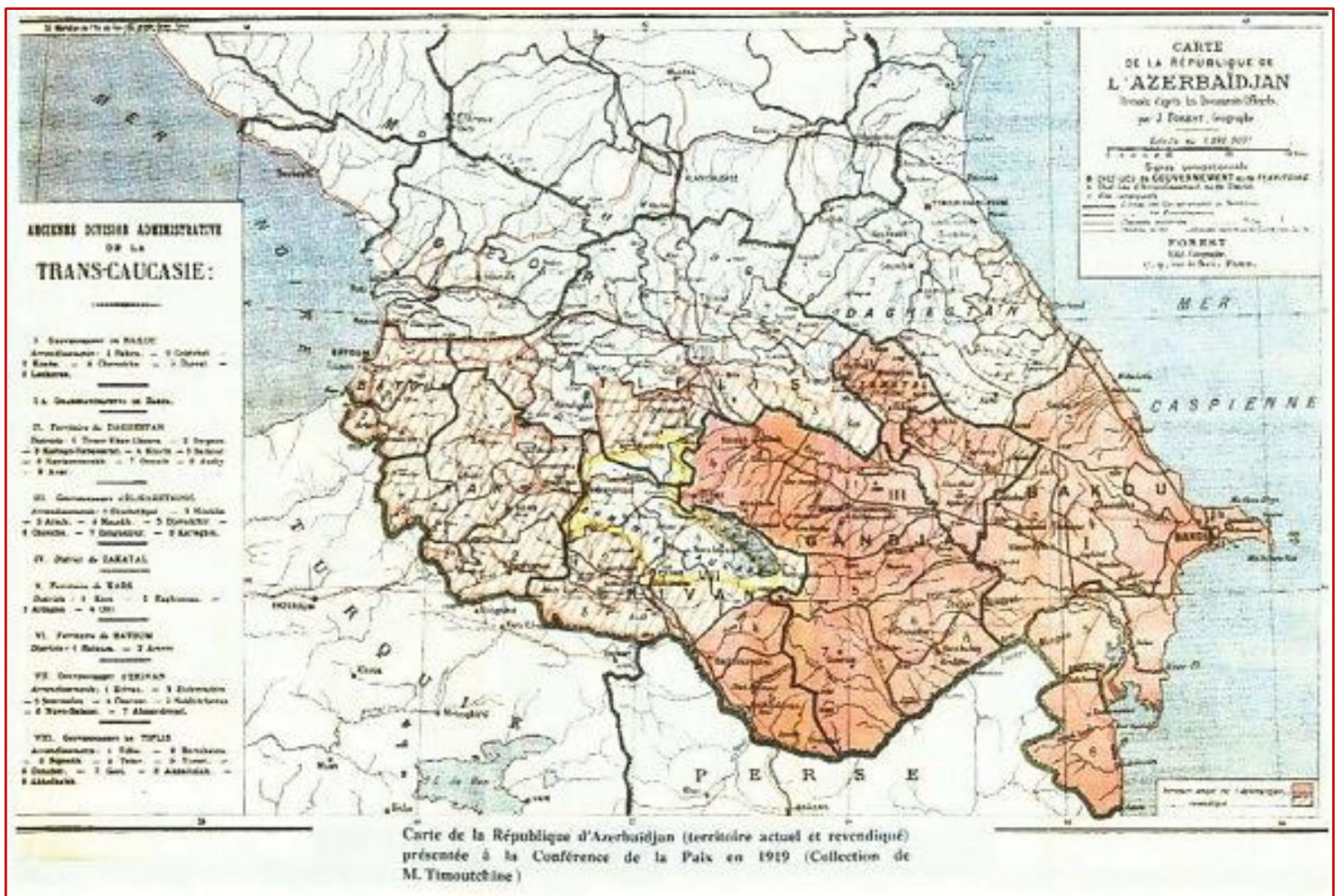
Зангезурский уезд. 1905.



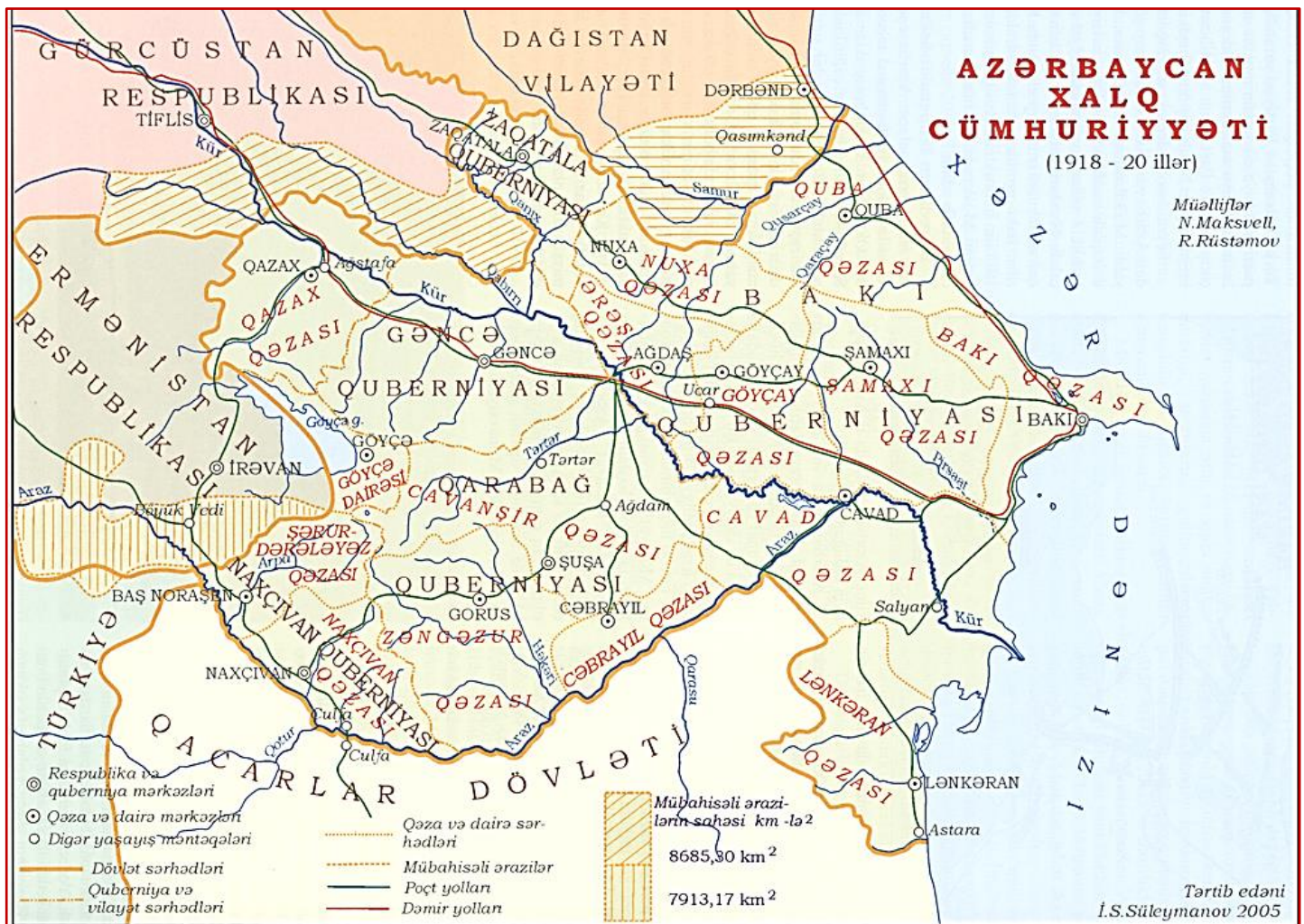
Елизаветпольская (Гянджинская) губерния. 1905.



Зангезурский уезд. 1918-1920.



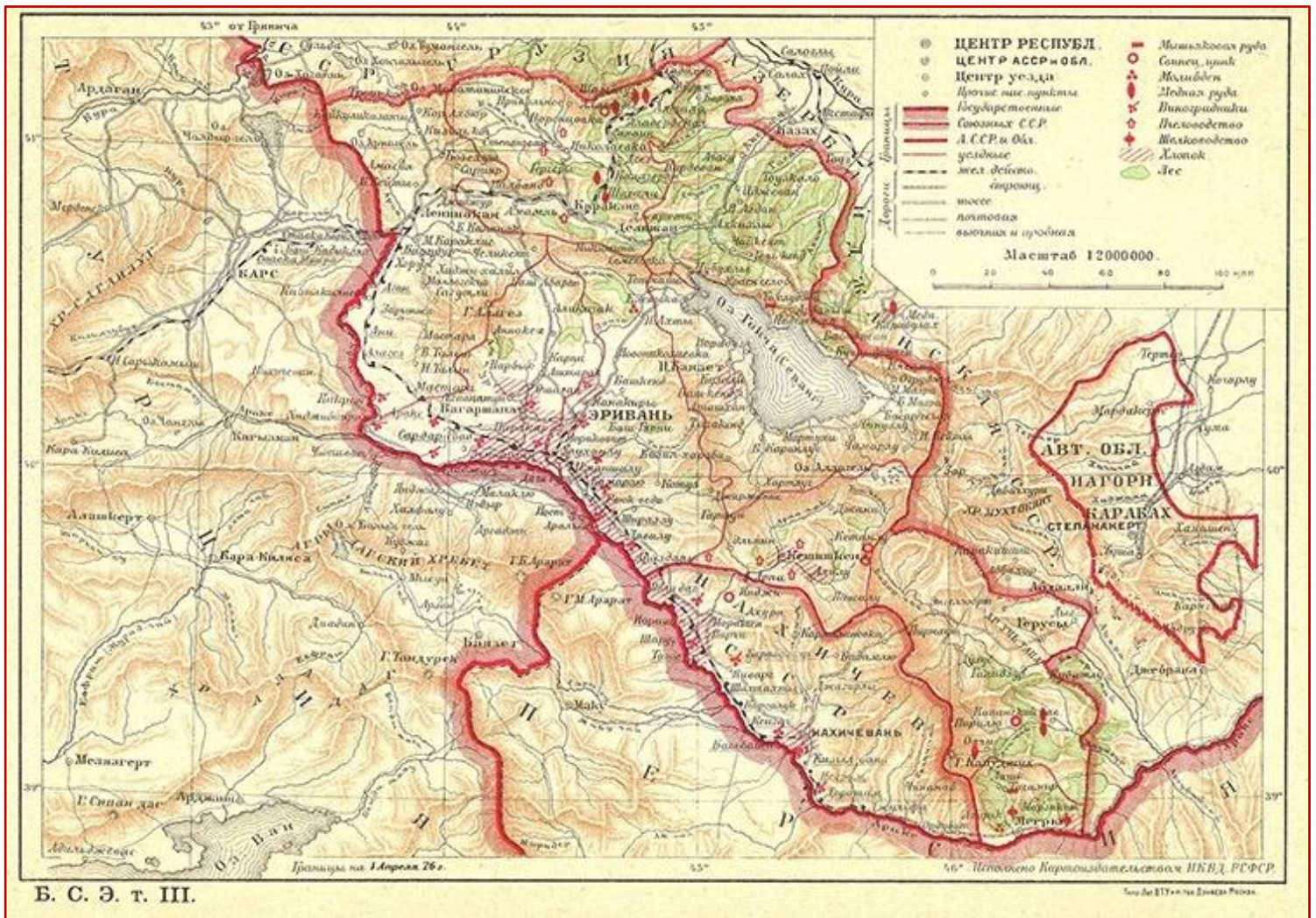
Карта, представленная МИД Азербайджанской Демократической Республики на Парижской мирной конференции. 1919.



**Карта Азербайджанской Демократической Республики.
1918-1920.**



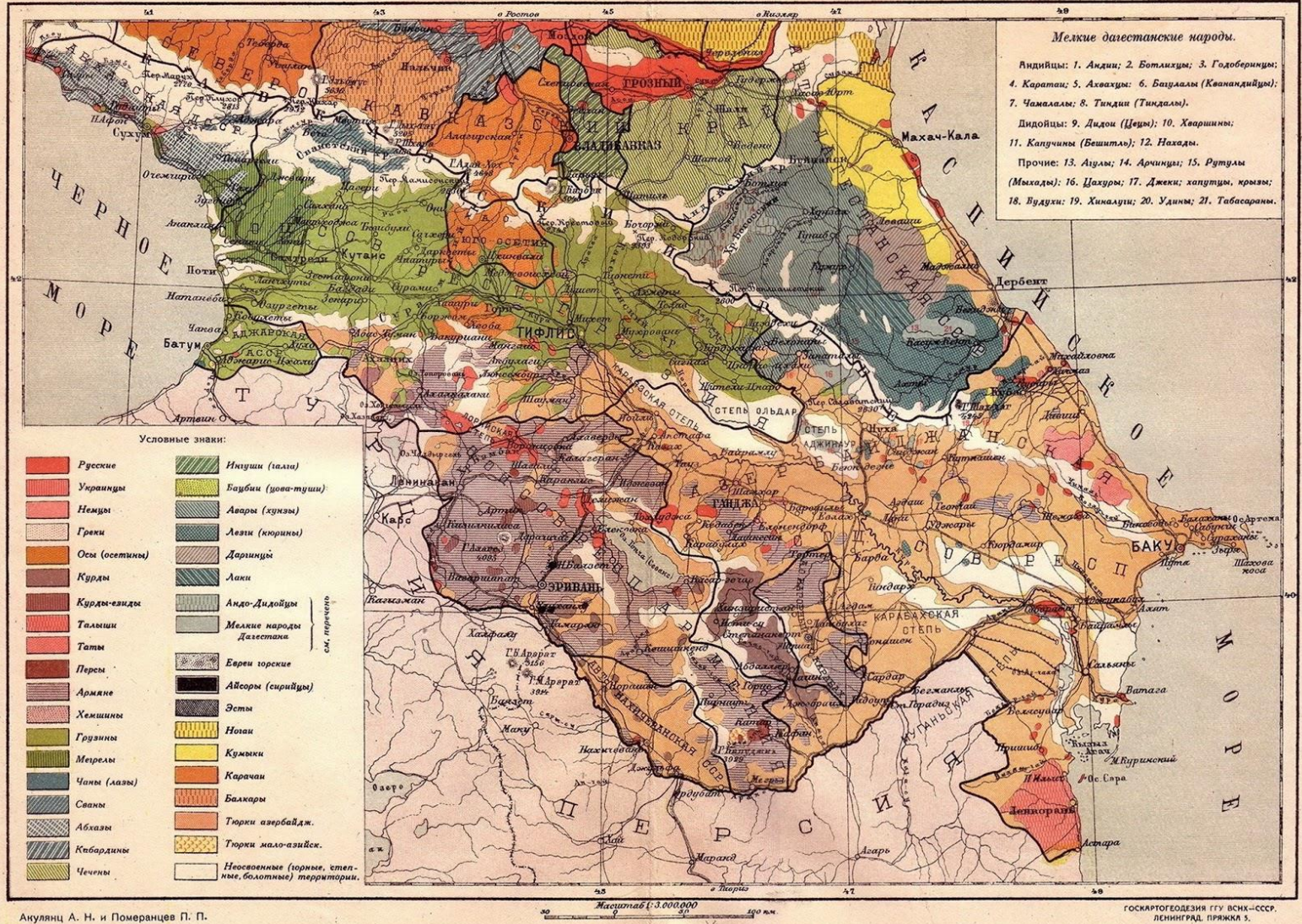
Гёйчинский магал. 1918-1920.



Западный Азербайджан (Армянская ССР). 1926.

НАРОДЫ ЗСФСР И СОПРЕДЕЛЬНЫХ ЧАСТЕЙ СЕВЕРНОГО КАВКАЗА.

По данным переписи 1926 года.



Этнографическая карта Кавказа. 1926.

С. С. С. Р.

ЗАКАВКАЗСКАЯ С. Ф. С. Р.



Южный Кавказ. 1928.



Современная карта Западного Азербайджана (Армянской Республики).



Карта Азербайджанской Республики. 2002.